

10km

Tere tulemast üritusele
"Geojaan 2012"!

See kaart on Sinu
personaalne teejuht läbi
kolme sündmuse. Siia kogud
sa ise lisainfot. Hoia seda
kui silmatäht ja lase
teistel ka sündmust täiel
rinnal nautida.

Hoia laagriplatsil puhtust!
Prügi pane selleks
ettenähtud kohta.

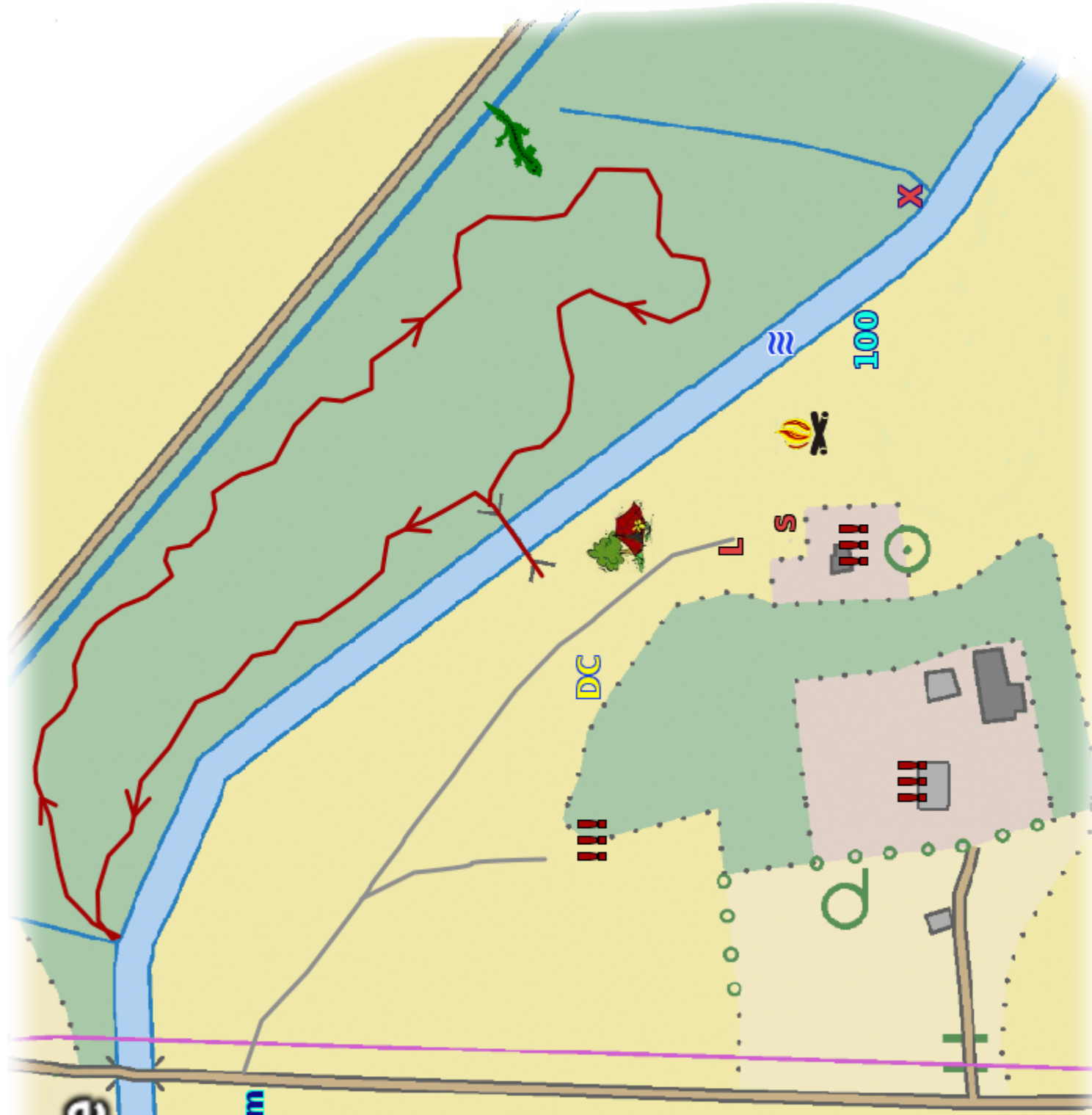
Telkide läheduses räägime
tasase häälega, seal võivad
laulda vaid linnud ja
putukad. Kõvemad häälitsused
võivad häirida mõne magava
noorgeopeituri und.

Laulmiseks ja tantsimiseks
on lõkkeplats või mets.

Tähistatud ujumiskoht on
madal, kuid kivine.


Austa mugude privaatsust,
nemad ei ole süüdi meie
ürituse toimumises.

	A	B	C	D	E	F
1						
2						
3						
4						
5						
6						
7						




S -- Geojaan 2012 staap


!!! -- Mugude residents
NB!!! mitte häirida!!!

 -- Telkimisala, parkimine
lubatud

 -- Ujumiskoht

 -- Lõkkekoht

DC -- DC (vähikäimla)

 -- Päevaarde tegevusrada

L -- Lastenurk

100 -- 100m geojooks

10km -- 10km jooks

Päevaarde leidmiseks jaluta läbi kaardil punasega tähistatud tegevusrada. Raja alguses täida kaasavõetud ämber veega ning võta kaasa. Seda koos veega võib rajal vaja minna. Leia aardeid ning täida ruudustik. Järgi rajatähiseid ning juhiseid aarete juures. ÄRA LÕHU, kõik abivahendid on rajal olemas. Kui tõesti midagi "rikki" läheb, helista kohe ja teata sellest korraldajatele numbril 5092491-Märt või 5094022-Kaido. Ka kanal 2,25 vabasagedustel töötab.

Külasta kindlasti staabis elavat pruunkaru, ning uuri, mida tema sulle räägib. Tänu ;)
Laagriplatsi vahetuses elab üks kuue kuune kutsikas, kellega varem või hiljem kohtud. Teda kartma ei pea. Kuid siiski soovitus: hoia kõik söödav nii, et see ei ahvatleks noort bernhardiiniineit pahandustele.

