

Juuni
2011

GEOTEATAJA



KALLIS LUGEJA!

Hoiad käes äsjaalanud geosuve esimest värsket üllitist, suvesooja GeoTeataja geojaanipäeva erinumbrit!

Põneva peitumiseni!

Sinu GeoToimetus

Ikka selleks, et
siingi istudes igav
poleks.. :-P

SELLE KUU NUMBRIS:

- geopeitusest meil ja mujal
- jaanikuu geotapeedid
- juulikuu suur geohoroskoop
- lähimate aarete kirjeldused
- lugeja veerg

GEOPEITUS TÄNA - MEIL.



Meie armsal geopeitus.ee kodulehel on ~1247 aktiivset ja 250 arhiveeritud aaret. Kokku on lehe andmebaasis ~1497 aaret. Kui üle maailma on hetkel peidetud rohkem kui 1 427 950 aaret (allikas: www.geocaching.com), moodustavad Eestis paiknevad aarded maailma omadest tervelt 0.087327988%. Arvestades, et Eestis elab maailma inimasukatest kõigest 0.019339019%, on tegu päris hea geoaktiivsusega! Veel paremaks läheb seis arvestades, et Eesti katab maailma maismaast vaid 0.03%.

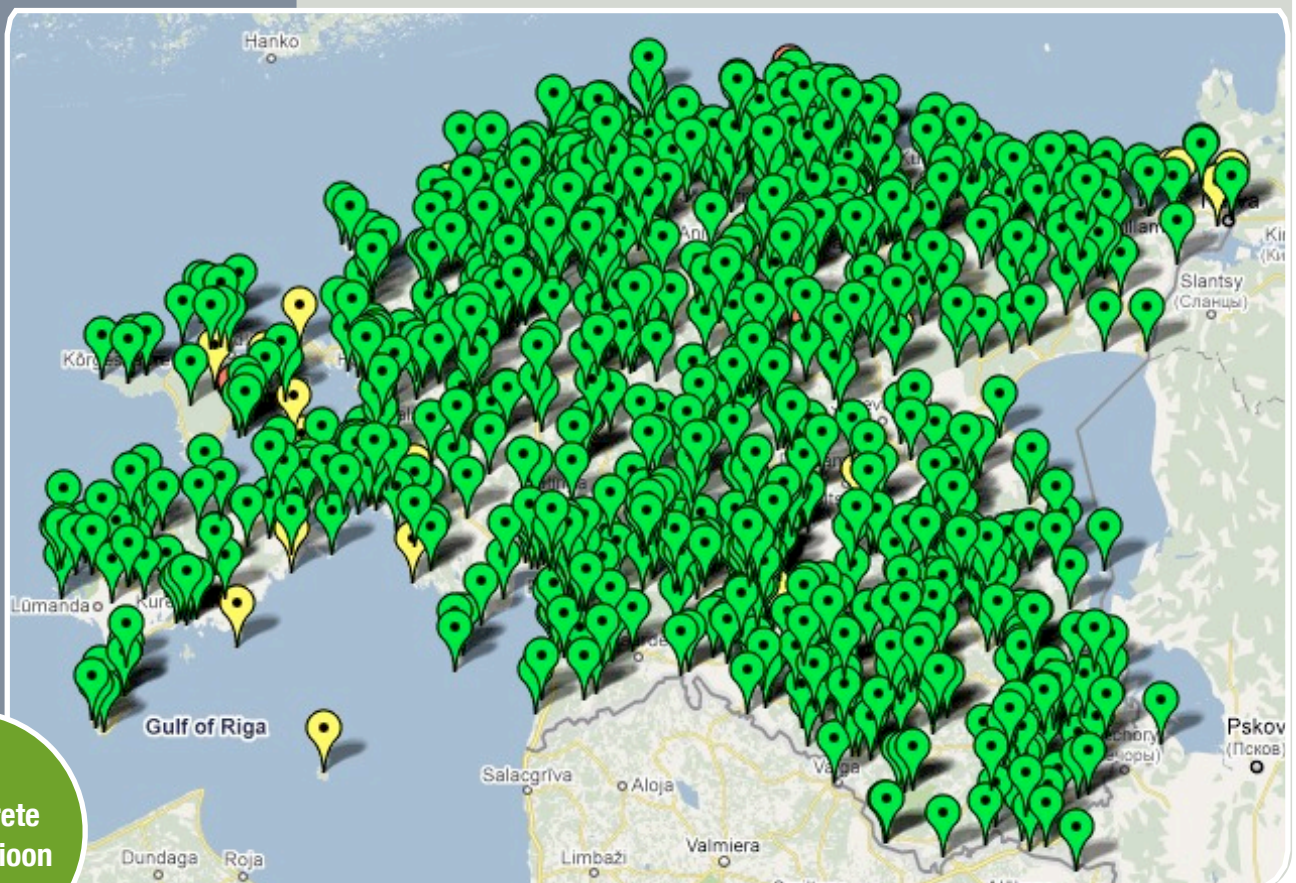
Kokku on geopeitus.ee lehel loodud rohkem kui 1555 kasutajakontot. Nendest on viimase 10 päeva jooksul sisse loginud ~250 kasutajat, mis teeb maailma kõigist viiest miljonist (allikas: www.geocaching.com) aktiivsest mängijast 0.005%. Kasutajaid, kes pole sisse loginud viimase kahe kuu jooksul, on tervelt 980. Tekib küsimus, mida nemad oma vaba ajaga peale hakkavad, kas tõesti sisustavad seda mõtestatumalt. Kordagi pole aga sisse loginud 151 kasutajat. Mis nendega küll lahti on, unus ehk parooliga e-kiri sootuks. Kadunud

hingede asemel aga liitub iga päev uusi ja uusi otsimishimulisi mehi ja naisi, noori ja vanemaid, töötuid ja töökaid jpt!

Logiteateid on kodulehel kokku ~100 770: ~86 050 leidmist, 8080 mitteleidmist, 6475 teadet-kommentaari ja 195 arhiveerimissoovi. Pilte on aarete ja logiteadete juures ~18 170. Foorumis on ~1470 teemat ja nendes kokku ~14 320 postitust.


Leidmata aarete nimekirjas on enne käesolevat geojaanipäeva lausa kaheksa aaret, millest nelja pole leitud veel kordagi! Enimleitud aarded geopeitus.ee lehe andmetel on aga Teolt tabatud, Admirali, Tšehhi/Czech, Vutifänni ja Musumägi. Arvestades ka leide rahvusvahelist lehel on seis muidugi kordades hoopis teine..


Kauem leidmata aarete edetabeli tippu kroonivad Piirissaare 672 päevaga, Hülge 657 päevaga, K90 637 päevaga ja Kõrgepennar 595 päevaga. Toimetus soovib kõigile põnevaid aardeleide ja nende aarete troonilt tõukamist, et järgmistele ruumi teha!





Eesti aarete
penetratsioon


Olgugi, et käimasolev „Geojaanipäev 2011: Elu on lill!“ on maailma parim sündmusaare, toimub just täna üle maailma veel üle 60 sündmusaarde + kümneid lisaks USA-s. Siin väike valik ja loetelu nendest. Aga nagu öeldud, pole täna neile asja - siin on ju parim!


 Twin City Turnout DINNER by tigersden (GC2W5NW) New South Wales, Austraalia


 Geocoinrace Zieleinlauf by Kottan (GC2XTW9) Niederösterreich, Austria

 Unsolved Mysteries by Wagonmaker (GC2R95B) Manitoba, Kanada

 Géorallye 2011 by AndréD et cablevision (GC2QB3A) Quebec, Kanada

 CITO Dolský mlýn 2011 by JAuP a JJanek (GC2WDRA) Ustecky kraj, Tšehhi

 Sommer og CITO ved Egå Engsø by JJanek&Jesper (GC2QMR9) Taani

 Ice Cream Social i Hobro by alaumann (GC2X11V) Taani

"Cacher's Evening II" in Titisee by nt_tsm (GC2X058) Baden-Württemberg, Saksamaa

Bier, Burg und Brodwörschd 29.0 by CaKuU (diesmal by MaReKa3) (GC14371) Saksamaa

Grillen Extraterrestrisch by et2728 (GC2RJ43) Hessen, Saksamaa

MZLE2011 Asterix en Obelix, en de GeoGalliërs by Geolol.nl (GC2NQH0) Madalmaad

Winter Catch up (Waikato) by psychrn (GC2TJB6) North Island, Uus-Meremaa

4x4 - Hennops by NotBlonde, Timmo1977, SlinkyMinky and JonoAfrica (GC2VAQB) LAV

Los Mil de Troglófilo y el Fin del Asalto by Ulit7 (GC2W675) Castilla y León, Hispaania
Framtid i Fristad event by berraasnobben (GC2R8T8) Västra Götaland, Rootsi

Camping Eskapades by Team Clova (GC2VPVC) Northern Scotland, UK

Kent County Cachers Meet # 21 by The Creepy Crawlies (GC2V1WV) Inglismaa

Any Excuse For a Get Together 3 by AJ The Sheep Doctor (GC2VME7) Lõuna-Inglismaa

June Meeting - Picnic and Geowoodstock IX Sendoff by Tennessee Geocachers' Club

GEOPEETUS TÄNA – MUJAL



Geocaching.com pole üksi!

Lisaks rahvusvahelisele lehele on paljudes riikides ka oma lehed, nt

- www.geocaching.ru
- www.geocache.fi
- www.geocaching.de
- www.geocaching.it
- www.geocaching.no
- www.geocaching.se
- www.opencaching.com



Sündmustel
seltsivad ka
erinevad
natuurid

JUULIKUU SUUR GEOHOROSKOOP!



Jäär (21. märts - 20. aprill)

Juulis tõuseb sinu jaoks geopeitus eriti esile, samuti kõik sellega seonduv. Pead väga tähtsaks leidmist ja püüad luua selleks turvalise taustsüsteemi ning karma: geohelistamine, vihjed, mitteaasad leidmised, geoparasiitlus - sinule on kõik lubatud!



Sõnn (21. aprill - 20. mai)

Võtad juulis geopeitust väga tõsiselt, kuid püüad jätta mikro jagu ruumi ka võimalusele, et kõik leiud ei pruugi plaanipäraselt minna. Väldi kasvavat emotsionaalset pinget nanodega välismaal!



Kaksikud (21. mai - 21. juuni)

Idealiseerid juulis kedagi M-klubist rohkem kui tavaliselt geopeiturit, kelle suhtes juba pikka aega oled romantilisi tundeid tundnud, kuid neid ka varjanud. Suureneb vajadus geoläheduse järele, leia siis see ometi - geojaan ju käib!



Vähk (22. juuni - 22. juuli)

Juulis tõusevad sinu jaoks päevakorda igasugu geoluksuse, -mugavuse ning -heaoluga seotud teemad. Võimalik, et sulle tuuakse aarded lausa kandikul kätte. Teenust osutab Telc.



Lõvi (23. juuli - 22. august)

Juunikuus kogunenud tšakrad mõjutavad sind selles suunas, et hakkad nägema mõistatusi nii, nagu need tegelikult mõeldud on. Võimalik, et selle tõttu pettud nii mõneski lahenduskäigus ja peitjas.



Neitsi (23. august - 22. sept)

Juulikuu tuleb sinu jaoks ilmselt rahulik ja vaikne. Sa ei otsi teiste geopeituritega eriti kontakti ning eelistad veeta aega metsas, võsas, soos, rabas ja asustamata saartel. Ise tead. Suhtlemine on rõõm!



Kaalud (23. sept - 23. okt)

Sinu jaoks kerkivad juulis esile perekond, kodused tööd ning õigehäbi muude tegemata asjade pärast. Ilmselgelt on geopeitus tahaplaanile jäämas. Eks üks kord tulebki vahepeal kaotatud tagasi teha. Geoarm on siiski visa kustuma... Ära jää võõraks!



Skorpion (24. okt - 22. nov)

Kipud juulis kuumaga aarete rüüstamise teele minema ja see võib tuua tõsiseid probleeme peitjate ning kaasmängijatega. Võta aru pähe! Geopätt ei tegutse enam ja keegi teda taga ka ei igatse. Hakka normaalseks!



Ambur (23. nov - 21. dets)

Juulis on sul tavalisest raskem uusi mõistatusaardeid lahendada, mõtted on liigselt hajevil ja leiutad üha uusi raketiteooriaid. Kipud mitteleiud enesesse koguma, kuid selle tagajärjel võid kannatada peavalu ja unetuse all. Ela välja!



Kaljukits (22. dets - 20. jaan)

Oled vastutustundlik, hooliv ning agar otsija. Hooldad, vahetad, puhastad, markeerid, korjad prügi. Kuid ära unusta vahel ka mõnuga skoorida, selle asemel et ainult teiste aardeid kraamida.



Veevalaja (21. jaan-18. veebr)

Suurepärane aeg Eesti esimeste aarete külastamiseks ja vanade asjade meeldetuletamiseks. Ära alahinda ka eakaid sugulasi, nad võivad teie geoodus veel tähtsat rolli mängida. Värske pilk!



Kalad (19. veebr - 20. märts)

Oled juulis palju peitmisvõimekam kui muidu. Võimalik, et just juulis on see aeg, mil teostad mõne juba kaua aega tagasi planeeritud aarde. Ettevaatust, et liialt hoogu ei lähe - kes neid pärast hooldab?!

SOHLU MÄND

Lähim aare #1

Midagi
traditsioonilise
geopeituse
austajatele

Peitis 24.06.2011 Paavo [speedy]
WGS84 dd mm ss.s: 58° 41' 50,50" 24° 47' 4,10"
WGS84 dd mm.mmm: 58° 41,8417' 24° 47,0683'
dd.dddd: 58,697361 24,784472 L-Est: 545479 6506672
Kaardid: Regio: GIF Flash | Maaamet | Google
Tüüp: Tavaline aare Maakond / linn: Pärnumaa
Raskusaste: peidukoht 2.5, maastik 2.0 Suurus: mikro

Kirjeldus

Sohlu põlispuu aare on peidetud 2011. aasta geojaanipäeva sõida-sisse boonusaardevks. Selleks, et pidupäeva külalistel oleks lähistel juba enne suursündmust peale Ökuli, Kergu Batjuška, Staali, Pöraferi jt. lähimate aarete veel midagi otsida.


Sohlu mänd on kaitsealune kaheharuline (tegelikkuses rohkem kolmeharuline) põlispuu teetammil, paari meetri kaugusel Rapla-Järvakandi-Kergu maanteest. Puu asub Sohlu külas, Väandra vallas (kuni 2009 kuulus küla Kaisma valda), Pärnumaal. Mäni mõõtmed 2007. aasta seisuga: ümbermõõt üle 4.25 m, kõrgus üle 16.5 m ja võra läbimõõt 17 m.

NB! Kuna tegu on kaitsealuse põlispuuga, siis pidage meeles, et männist hoidke geotegevus eemal! Üldse ei tohi ega ole vaja kraapida ega kaevata!

Vihje: pole

Lingid: <http://register.keskkonnainfo.ee/envreg/main?id=LO550&mount=view#HTTPIFO1itqvrevXksF9eEPoGaofH1dQf>

Lähimad aarded: [Geojaanipäev 2011: Elu on liil!](#) - 5,32km
[Ökuli](#) - 5,76km [Kergu Batjuška](#) - 5,86km [Staal](#) - 9,16km [Pörafer](#) - 9,88km



Midagi
guugeldajatele
+kohalikega
suhtlejatele

ÖKULI

Lähim aare #2

Peitis 10.08.2008 Mauri, Ef ja Märt [mart]

WGS84 dd mm ss.s: 58° 41' 49,68" 24° 41' 6,24"
WGS84 dd mm.mmm: 58° 41,8279' 24° 41,1040'
dd.dddd: 58,697132 24,685066 L-Est: 539716 6506583
Kaardid: Regio: [GIF Flash](#) | [Maaamet](#) | [Google](#)
Tüüp: Mõistatusaare Maakond / linn: Pärnumaa
Raskusaste: peidukoht 2.0, maastik 3.0 Suurus: normaalne

Kirjeldus

Alguskoordinaadist 2250 meetri kauguselt leiad Ökuli. Aare asub Ökulist peaaegu paremal 10 sammu kaugusel loogilises kohas.

NB! Kuna kurjad keeled räägivad, et Ökul ja ka mõned teised aardevalvurid on ära väsinud ja pikali heitnud, siis leidmise lihtsustamiseks püüdke leida see koht, kus Ökul oma täies elujõus veel seisib. Nüüd astuge nii umbes 10 sammu läände ja vaadake, kuhu peidaksite teie aarde nii, et see enamuse aastast vees või mudas ei oleks.

Veel NB! Ärge maskeeringuga üle pingutage, peidukoht ei vaja seda. Aare võib hammustada peale avamist, olge ettevaatlikud!

Vihje: Nnerg inyino xn cryvxna (iõv byv fr xbgxnf....)

A|B|C|D|E|F|G|H|I|J|K|L|M|O|1|2|3|4

N|O|P|Q|R|S|T|U|V|W|X|Y|Z|5|6|7|8|9

KERGU BATJUŠKA

Lähim aare #3 - midagi terastele (ja) arvutajatele

Peitis 18.06.2011 Kadi, Alo ja Rene [pikkasso]

WGS84 dd mm ss.s: 58° 41' 50,01" 24° 40' 60,00"

WGS84 dd mm.mmm: 58° 41,8334' 24° 40,9999'

dd.dddd: 58,697224 24,683332 L-Est: 539616 6506593

Kaardid: Regio: GIF Flash | Maaamet | Google

Tüüp: Mõistatusaare Maakond / linn: Pärnumaa

Raskusaste: peidukoht 2.0, maastik 1.0 Suurus: väike

Kirjeldus

Uus Batjuška erineb eelmistest pisut mitmel moel - tegemist on kasutuses oleva pühamuga, aarde leidmiseks tuleb lahendada väike mõistatusaare ning otsitav ise asub ühes teises kohas :). Seekord on aare koordinaatidel: 58 4M NO.P 24 4Q RS.T

Arvutamiseks on vajalik tutvuda igakülgsest kiviaiaga piiratud objektiga ning leida 3 suures kirjas aastaarvu. Edasi järjest leitud aastaarvud suurimast vähimani. Saad järgmised read: ABCD EFGH IJKL

Vastused leiad järgmisi tehteid tehes:

M=K:H-A N=A+E+I+D O=B-L P=J-G Q=D*L R=C-G+D
S=L:E-3*E T=F:J*B

Peidukas ise on lihtne ja vastavalt seeriale ei tohi midagi lõhkuda ega lammutada, kaevata ega sonkida. Kui oled õiges kohas, siis aarde otsimine ja leidmine ei kahjusta vähemalgi määral objekti. Hea geoline, kui sul tekib vähimgi soov teha eelnimetatud tegevusi, siis arvuta uuesti ja saa õiged koordinaadid.

Väike abipalve ka - peitjatel oli väike geoõnnetus, mistõttu pole aardes juhendit. Palume esimestel leidjatel võimalusel aardesse juhend lisada. Aitäh!

Kiriku kõrval on väike elumaja, mille peremees Raul kirikut ja selle ümbrust korras hoiab. Kel hästi veab ja peremehega jutt klapi, pääseb sisse ka kiriku aardeid vaatama. Geoardest on Raul teadlik.

Vihje: Ynvarq iövinq fvaq xnaqn, ynvarq iövinq fvaq crvgn.

A|B|C|D|E|F|G|H|I|J|K|L|M|O|1|2|3|4

N|O|P|Q|R|S|T|U|V|W|X|Y|Z|5|6|7|8|



Midagi
lihtsat vana
arhitektuuri
austajatele

PÖRAFER

Lähim aare #4

Peitis 06.11.2004 Andi [andi]

WGS84 dd mm ss.s: 58° 40' 23,57" 24° 37' 13,94"

WGS84 dd mm.mmm: 58° 40,3928' 24° 37,2323'

dd.dddd: 58,673214 24,620539 L-Est: 536000 6503883

Kaardid: Regio: GIF Flash | Maaamet | Google

Tüüp: Tavaline aare Maakond / linn: Pärnumaa

Raskusaste: peidukoht 2.0, maastik 2.0 Suurus: normaalne

Kirjeldus

Aare on peidetud Pörafer ehk Pööravere rüütlimõisa varemete lähedale. Mõis põletati 15. detsembril 1905a.

Aare on plastkarbis.

NB! Ärge varemeid puutuge!

NB2! Olge ettevaatlikud! Varemete ümbruses on maa sees auke, kuhu võib sisse kukkuda.

Vihje: güücvyvar xbug

A|B|C|D|E|F|G|H|I|J|K|L|M|O|1|2|3|4

N|O|P|Q|R|S|T|U|V|W|X|Y|Z|5|6|7|8|9

Geocaching.com kood: [GCRAFO](#)

Logiteadete statistika: 70 (94,6%) 4 3 1 0 0

Lähimad aarded: [Kergu Batjuška](#) - 4,52km [Ökuli](#) - 4,59km

[Geojaanipäev 2011: Elu on liil!](#) - 4,74km

